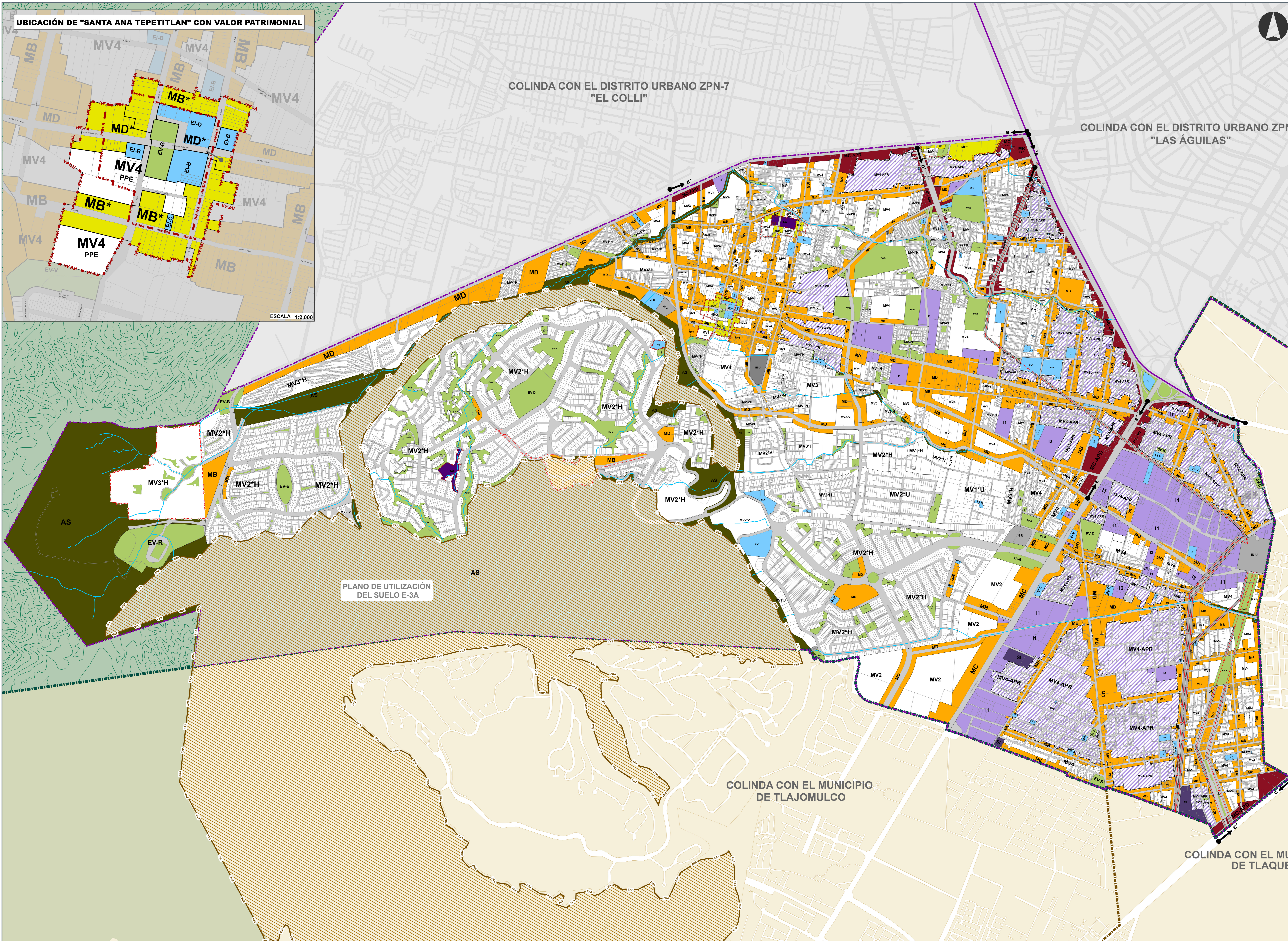



PLAN PARCIAL DE DESARROLLO URBANO ZPN-8 "SANTA ANA TEPETITLAN"





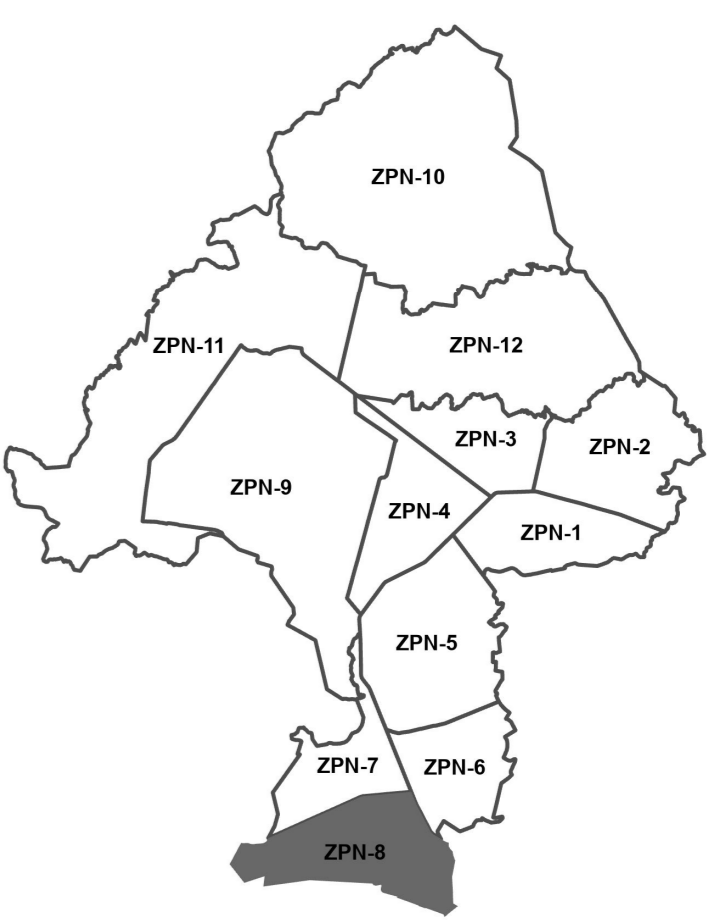
Gobierno de Zapopan

H. AYUNTAMIENTO CONSTITUCIONAL DE ZAPOPAN
2021-2024

**PLAN PARCIAL DE DESARROLLO URBANO
DISTRITO URBANO ZPN-8
"SANTA ANA TEPETITLAN"**

UTILIZACIÓN DEL SUELO E-3B

UBICACIÓN



SIMBOLOGÍA NORMATIVA

UTILIZACIÓN DEL SUELO Y TIPOS BÁSICOS DE ZONAS	
DESCRIPCIÓN	SIMBOLOGÍA
APROVECHAMIENTO DEL SECTOR PRIMARIO	<p>PREOCUPACIÓN: P</p> <p>ACTIVIDADES SILVESTRES: MB</p> <p>ACTIVIDADES SILVESTRES RECREATIVAS: MB*</p> <p>ACTIVIDADES SILVESTRES RECREATIVAS EN ZONAS DE PROTECCIÓN AMBIENTAL: MB-ADD</p> <p>ACTIVIDADES SILVESTRES RECREATIVAS EN ZONAS DE PROTECCIÓN AMBIENTAL: MD</p> <p>ACTIVIDADES SILVESTRES RECREATIVAS EN ZONAS DE PROTECCIÓN AMBIENTAL: MD*</p> <p>ACTIVIDADES SILVESTRES RECREATIVAS EN ZONAS DE PROTECCIÓN AMBIENTAL: MC</p> <p>ACTIVIDADES SILVESTRES RECREATIVAS EN ZONAS DE PROTECCIÓN AMBIENTAL: MC*</p> <p>ACTIVIDADES SILVESTRES RECREATIVAS EN ZONAS DE PROTECCIÓN AMBIENTAL: MR</p> <p>ACTIVIDADES SILVESTRES RECREATIVAS EN ZONAS DE PROTECCIÓN AMBIENTAL: MR*</p>
ALCANTARILLADO	<p>ALCANTARILLADO: AS</p>
ACUMEN TOPOGRÁFICO	<p>ACUMEN TOPOGRÁFICO: EV-B</p> <p>ACUMEN TOPOGRÁFICO: EV-D</p> <p>ACUMEN TOPOGRÁFICO: EV-E</p> <p>ACUMEN TOPOGRÁFICO: EV-F</p> <p>ACUMEN TOPOGRÁFICO: EV-G</p> <p>ACUMEN TOPOGRÁFICO: EV-H</p> <p>ACUMEN TOPOGRÁFICO: EV-I</p> <p>ACUMEN TOPOGRÁFICO: EV-J</p> <p>ACUMEN TOPOGRÁFICO: EV-K</p> <p>ACUMEN TOPOGRÁFICO: EV-L</p> <p>ACUMEN TOPOGRÁFICO: EV-M</p> <p>ACUMEN TOPOGRÁFICO: EV-N</p> <p>ACUMEN TOPOGRÁFICO: EV-O</p> <p>ACUMEN TOPOGRÁFICO: EV-P</p> <p>ACUMEN TOPOGRÁFICO: EV-Q</p> <p>ACUMEN TOPOGRÁFICO: EV-R</p> <p>ACUMEN TOPOGRÁFICO: EV-S</p> <p>ACUMEN TOPOGRÁFICO: EV-T</p> <p>ACUMEN TOPOGRÁFICO: EV-U</p> <p>ACUMEN TOPOGRÁFICO: EV-V</p> <p>ACUMEN TOPOGRÁFICO: EV-W</p> <p>ACUMEN TOPOGRÁFICO: EV-X</p> <p>ACUMEN TOPOGRÁFICO: EV-Y</p> <p>ACUMEN TOPOGRÁFICO: EV-Z</p>
ZONAS	<p>MIXTO RESIDENCIAL</p> <p>MIXTO RESIDENCIAL: MV1</p> <p>MIXTO RESIDENCIAL: MV1-ADC</p> <p>MIXTO RESIDENCIAL: MV1-PPE</p> <p>MIXTO RESIDENCIAL: MV1-H</p> <p>MIXTO RESIDENCIAL: MV1-V</p> <p>MIXTO RESIDENCIAL: MV1-U</p> <p>MIXTO RESIDENCIAL: MV2</p> <p>MIXTO RESIDENCIAL: MV2-ADC</p> <p>MIXTO RESIDENCIAL: MV2-PPE</p> <p>MIXTO RESIDENCIAL: MV2-U</p> <p>MIXTO RESIDENCIAL: MV2-H</p> <p>MIXTO RESIDENCIAL: MV2(1)</p> <p>MIXTO RESIDENCIAL: MV2(2)</p> <p>MIXTO RESIDENCIAL: MV3</p> <p>MIXTO RESIDENCIAL: MV3-ADC</p> <p>MIXTO RESIDENCIAL: MV3-PPE</p> <p>MIXTO RESIDENCIAL: MV3-U</p> <p>MIXTO RESIDENCIAL: MV3-H</p> <p>MIXTO RESIDENCIAL: MV3-V</p> <p>MIXTO RESIDENCIAL: MV3(1)</p> <p>MIXTO RESIDENCIAL: MV3-APR</p> <p>MIXTO RESIDENCIAL: MV4</p> <p>MIXTO RESIDENCIAL: MV4-ADC</p> <p>MIXTO RESIDENCIAL: MV4-PPE</p> <p>MIXTO RESIDENCIAL: MV4-U</p> <p>MIXTO RESIDENCIAL: MV4-H</p> <p>MIXTO RESIDENCIAL: MV4-V</p> <p>MIXTO RESIDENCIAL: MV4(1)</p> <p>MIXTO RESIDENCIAL: MV4-APR</p> <p>MIXTO RESIDENCIAL EN ÁREAS DE PROTECCIÓN AMBIENTAL</p> <p>MIXTO RESIDENCIAL EN ÁREAS DE PROTECCIÓN AMBIENTAL: MB</p> <p>MIXTO RESIDENCIAL EN ÁREAS DE PROTECCIÓN AMBIENTAL: MB*</p> <p>MIXTO RESIDENCIAL EN ÁREAS DE PROTECCIÓN AMBIENTAL: MB-ADD</p> <p>MIXTO RESIDENCIAL EN ÁREAS DE PROTECCIÓN AMBIENTAL: MD</p> <p>MIXTO RESIDENCIAL EN ÁREAS DE PROTECCIÓN AMBIENTAL: MD*</p> <p>MIXTO RESIDENCIAL EN ÁREAS DE PROTECCIÓN AMBIENTAL: MC</p> <p>MIXTO RESIDENCIAL EN ÁREAS DE PROTECCIÓN AMBIENTAL: MC*</p> <p>MIXTO RESIDENCIAL EN ÁREAS DE PROTECCIÓN AMBIENTAL: MR</p> <p>MIXTO RESIDENCIAL EN ÁREAS DE PROTECCIÓN AMBIENTAL: MR*</p> <p>COMERCIO Y SERVICIOS</p> <p>COMERCIO Y SERVICIOS: CS-B</p> <p>COMERCIO Y SERVICIOS: CS-D</p> <p>COMERCIO Y SERVICIOS: CS-C</p> <p>COMERCIO Y SERVICIOS: CS-R</p> <p>INDUSTRIAL</p> <p>INDUSTRIAL: I1</p> <p>INDUSTRIAL: I2</p> <p>INDUSTRIAL: I3</p> <p>EQUIPAMIENTO</p> <p>EQUIPAMIENTO: E1-V</p> <p>EQUIPAMIENTO: E1-B</p> <p>EQUIPAMIENTO: E1-D</p> <p>EQUIPAMIENTO: E1-C</p> <p>EQUIPAMIENTO: E1-R</p> <p>ESPACIOS VERDES RECREATIVOS Y ABERTOS</p> <p>ESPACIOS VERDES RECREATIVOS Y ABERTOS: EV-A</p> <p>ESPACIOS VERDES RECREATIVOS Y ABERTOS: EV-B</p> <p>ESPACIOS VERDES RECREATIVOS Y ABERTOS: EV-C</p> <p>ESPACIOS VERDES RECREATIVOS Y ABERTOS: EV-D</p> <p>ESPACIOS VERDES RECREATIVOS Y ABERTOS: EV-E</p> <p>ESPACIOS VERDES RECREATIVOS Y ABERTOS: EV-F</p> <p>ESPACIOS VERDES RECREATIVOS Y ABERTOS: EV-G</p> <p>ESPACIOS VERDES RECREATIVOS Y ABERTOS: EV-H</p> <p>ESPACIOS VERDES RECREATIVOS Y ABERTOS: EV-I</p> <p>ESPACIOS VERDES RECREATIVOS Y ABERTOS: EV-J</p> <p>ESPACIOS VERDES RECREATIVOS Y ABERTOS: EV-K</p> <p>ESPACIOS VERDES RECREATIVOS Y ABERTOS: EV-L</p> <p>ESPACIOS VERDES RECREATIVOS Y ABERTOS: EV-M</p> <p>ESPACIOS VERDES RECREATIVOS Y ABERTOS: EV-N</p> <p>ESPACIOS VERDES RECREATIVOS Y ABERTOS: EV-O</p> <p>ESPACIOS VERDES RECREATIVOS Y ABERTOS: EV-P</p> <p>ESPACIOS VERDES RECREATIVOS Y ABERTOS: EV-Q</p> <p>ESPACIOS VERDES RECREATIVOS Y ABERTOS: EV-R</p> <p>ESPACIOS VERDES RECREATIVOS Y ABERTOS: EV-S</p> <p>ESPACIOS VERDES RECREATIVOS Y ABERTOS: EV-T</p> <p>ESPACIOS VERDES RECREATIVOS Y ABERTOS: EV-U</p> <p>ESPACIOS VERDES RECREATIVOS Y ABERTOS: EV-V</p> <p>ESPACIOS VERDES RECREATIVOS Y ABERTOS: EV-W</p> <p>ESPACIOS VERDES RECREATIVOS Y ABERTOS: EV-X</p> <p>ESPACIOS VERDES RECREATIVOS Y ABERTOS: EV-Y</p> <p>ESPACIOS VERDES RECREATIVOS Y ABERTOS: EV-Z</p> <p>INFRAESTRUCTURA</p> <p>INFRAESTRUCTURA: IN-U</p> <p>INFRAESTRUCTURA: IN-R</p> <p>INFRAESTRUCTURA: IN-E</p> <p>INFRAESTRUCTURA: IN-V</p> <p>INFRAESTRUCTURA: IN-W</p> <p>INFRAESTRUCTURA: IN-X</p> <p>INFRAESTRUCTURA: IN-Y</p> <p>INFRAESTRUCTURA: IN-Z</p> <p>PROTECCIÓN AMBIENTAL</p> <p>PROTECCIÓN AMBIENTAL: PA</p>

RESOLUCIÓN DEL TRIBUNAL ADMINISTRATIVO: ESTADO DE JALISCO
RESOLUCIÓN DEL TRIBUNAL ADMINISTRATIVO: ESTADO DE JALISCO
RESOLUCIÓN DEL TRIBUNAL ADMINISTRATIVO: ESTADO DE JALISCO

SISTEMA DE PROYECCIÓN GEOGRÁFICA: UTM WGS84 ZONA 13N
FECHA: MAYO 2023

ESCALA GRÁFICA: 0 0.1 0.2 0.4 0.6 0.8 Km
ESCALA MÉTRICA: 1:8,500

Ordenamiento del Territorio
Gestión Integral de la Ciudad